

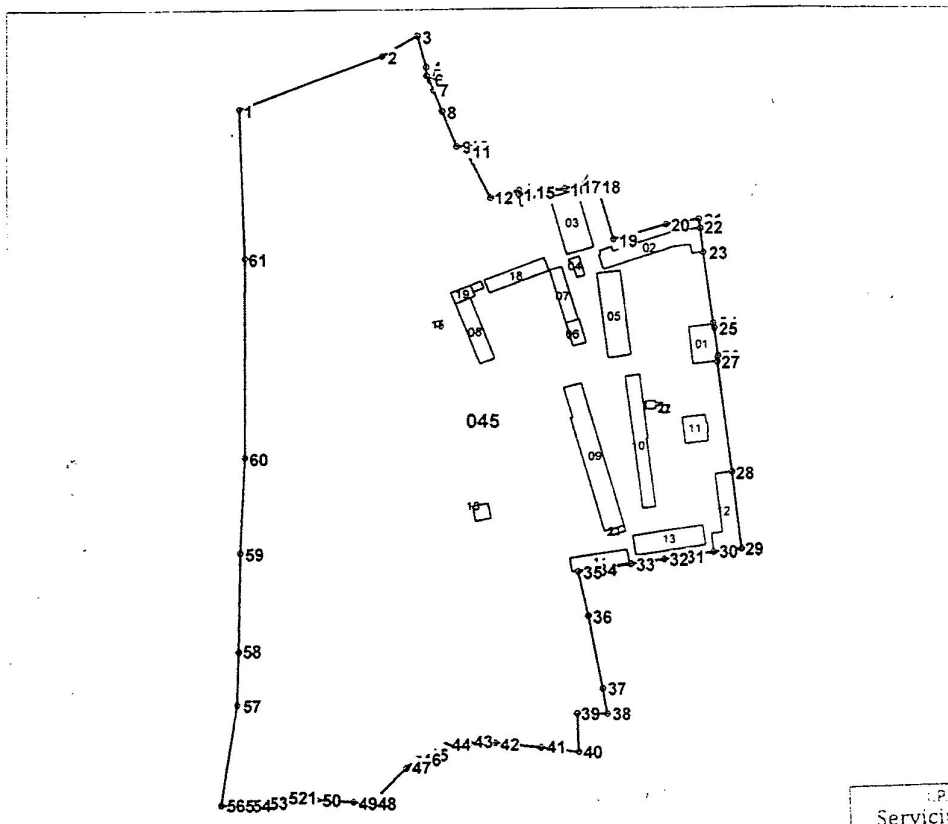
Intrare Nr. _____

Din « 24 » 04 2019

PLANUL GEOMETRIC

Numărul cadastral 6401406.045

*P-u inapoi la re
 p-i evidentia conform
 Nomenclaturii*



Amplasamentul bunului



045 - numarul cadastral al terenului

AGENȚIA Națională de Cadastru și Cartografiere
 Serviciul cadastral teritorial ORHEI
RECEPȚIONAT
 Data 09-04-2019
 Ing. mar. cadastral _____
 Semnatul _____

Caracteristicile tehnice ale bunului imobil


Numar_cadastral	Tipul_bunului	Suprafata	Destinatia	Mod_de_folosinta
6401406.045	Teren	7.7612 ha	Pentru construcții	Pentru construcții
6401406.045.01	construcție	266.7 m.p.		construcție de educație
6401406.045.02	construcție	491 m.p.		Cantina
6401406.045.03	construcție	469.2 m.p.		camion
6401406.045.04	construcție	50.2 m.p.		depozit
6401406.045.05	construcție	566.7 m.p.		camion
6401406.045.06	construcție	92.5 m.p.		cazangerie
6401406.045.07	construcție	200.3 m.p.		depozit
6401406.045.08	construcție	288 m.p.		atelier
6401406.045.09	construcție	852 m.p.		laborator
6401406.045.10	construcție	521.7 m.p.		atelier
6401406.045.11	construcție	181.5 m.p.		clădire administrativă
6401406.045.12	construcție	446.6 m.p.		sala sportivă
6401406.045.13	construcție	415.6 m.p.		construcție de educație
6401406.045.14	construcție	228.7 m.p.		garaj
6401406.045.15	construcție	7.4 m.p.		transformator
6401406.045.16	construcție	68.1 m.p.		stație de alimentare
6401406.045.17	construcție	33.6 m.p.		wc
6401406.045.18	construcție	248.6 m.p.		garaj
6401406.045.19	construcție	72.2 m.p.		depozit
6401406.045.20	construcție	23.2 m.p.		depozit
6401406.045.21	construcție	25.4 m.p.		wc
6401406.045.22	construcție	41.4 m.p.		beci

Numărul cadastral: 6401406.045

Catalogul de coordonate si parametrii hotarului.

Punct	X_	Y_	Tipul_punct	Hotar	Distanta	Tipul_hotar
1	230.880,5982	247.112,2304	general	1-2	81,87	general
2	230.957,2858	247.140,9022	general	2-3	21,29	general
3	230.975,5776	247.151,7968	general	3-4	17,50	general
4	230.980,1986	247.134,9224	general	4-5	4,74	general
5	230.980,3752	247.130,1856	general	5-6	3,23	general
6	230.982,1064	247.127,4628	general	6-7	5,72	general
7	230.984,1304	247.122,1170	general	7-8	12,24	general
8	230.988,4652	247.110,6678	general	8-9	20,79	general
9	230.995,8270	247.091,2232	general	9-10	4,24	general
10	231.000,0642	247.091,2860	general	10-11	2,75	general
11	231.000,9034	247.088,6624	general	11-12	28,37	general
12	231.013,4572	247.063,2186	general	12-13	15,74	general
13	231.028,6470	247.067,3268	general	13-14	2,14	general
14	231.028,4818	247.065,1892	general	14-15	6,26	general
15	231.034,7118	247.065,7608	general	15-16	18,06	general
16	231.052,6052	247.068,2020	general	16-17	6,29	general
17	231.058,8028	247.069,2922	general	17-18	11,24	general
18	231.070,0420	247.069,1162	general	18-19	29,32	general
19	231.078,3028	247.040,9844	general	19-20	29,44	general
20	231.106,6788	247.048,8142	general	20-21	18,07	general
21	231.124,5182	247.051,6774	general	21-22	5,00	general
22	231.125,1896	247.046,7226	general	22-23	13,06	general
23	231.126,9216	247.033,7758	general	23-24	38,74	general
24	231.132,0762	246.995,3844	general	24-25	2,52	general
25	231.132,6622	246.992,9332	general	25-26	15,07	general
26	231.134,6156	246.977,9926	general	26-27	3,30	general
27	231.134,2550	246.974,7154	general	27-28	60,04	general
28	231.142,0928	246.915,1924	general	28-29	41,89	general
29	231.147,2866	246.873,6306	general	29-30	15,29	general
30	231.132,0954	246.871,8812	general	30-31	18,12	general
31	231.114,1774	246.869,1652	general	31-32	8,98	general
32	231.105,2744	246.868,0044	general	32-33	18,21	general
33	231.087,2304	246.865,5744	general	33-34	20,66	general
34	231.066,7862	246.862,5926	general	34-35	7,89	general
35	231.058,9748	246.861,4532	general	35-36	23,77	general



Continuare vezi pagina urmatoare



Instituția Publică "Agenția Servicii Publice"

Serviciul Cadastral Teritorial Orhei

r-nul Orhei, mun. Orhei, str. 31 August 1989 nr. 80

Conducător / Verificat		N.Stanila <small>nume, prenume</small>
Executant		I.Bunici <small>nume, prenume</small>
Data elaborării: 03.04.2019 <small>(data inscrierii în teren)</small>	Sistem de coordonate: MoldRef99	Scara: 1:3500

	Y	Tipul_punct	Hotar	Distanta	Tipul_hotar
	231.064,5412	246.838,3408	general	36-37	38,24 general
	231.072,0290	246.800,8388	general	37-38	13,78 general
38	231.074,3888	246.787,2664	general	38-39	15,91 general
39	231.058,4796	246.787,3764	general	39-40	20,74 general
40	231.059,3574	246.766,6508	general	40-41	20,04 general
41	231.039,4636	246.769,0994	general	41-42	24,23 general
42	231.015,3506	246.771,4880	general	42-43	13,41 general
43	231.001,9452	246.771,5462	general	43-44	12,45 general
44	230.989,5498	246.770,3774	general	44-45	12,22 general
45	230.978,4518	246.765,2554	general	45-46	4,56 general
46	230.974,5126	246.762,9654	general	46-47	7,40 general
47	230.968,8712	246.758,1690	general	47-48	26,33 general
48	230.950,5210	246.739,2912	general	48-49	9,78 general
49	230.940,7556	246.739,8142	general	49-50	19,58 general
50	230.921,2070	246.740,8612	general	50-51	12,53 general
51	230.908,7730	246.742,4228	general	51-52	5,02 general
52	230.903,8200	246.741,6078	general	52-53	10,90 general
53	230.893,1796	246.739,2226	general	53-54	9,21 general
54	230.884,0072	246.738,3480	general	54-55	8,47 general
55	230.875,5794	246.737,4838	general	55-56	5,97 general
56	230.869,6134	246.737,7050	general	56-57	54,67 general
57	230.878,7668	246.791,6068	general	57-58	27,89 general
58	230.879,6798	246.819,4772	general	58-59	51,82 general
59	230.880,5512	246.871,2926	general	59-60	51,98 general
60	230.883,1266	246.923,2070	general	60-61	107,87 general
61	230.883,5630	247.031,0776	general	61-1	81,21 general

Meașuri:
